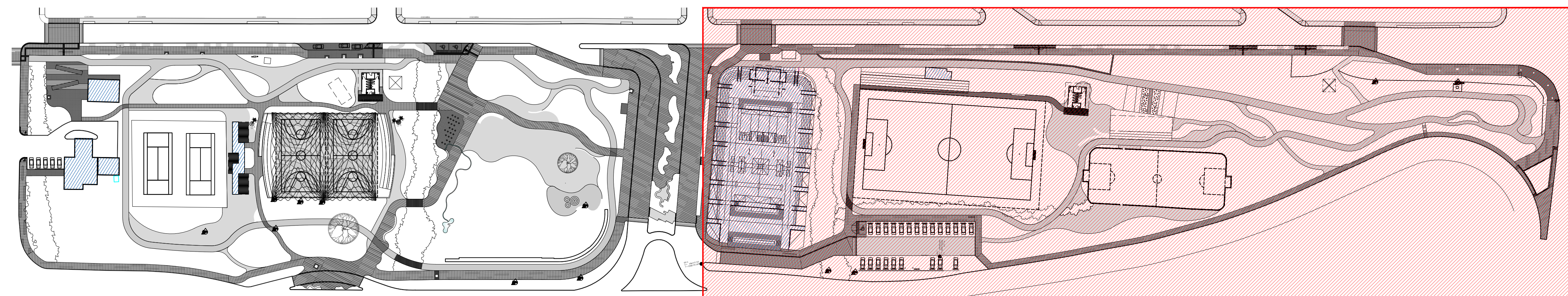



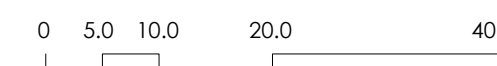
PLANO SITIO UT1

ESC. 1:400



PLANO LLAVE FASE 1

ESC. 1:1000



San Pedro Garza García

GOBIERNO MUNICIPAL

SECRETARÍA DE OBRAS PÚBLICAS
Dirección de Proyectos y Construcción

PROYECTO:
PROYECTO ARQUITECTÓNICO DEL PARQUE CLOUTHIER

DIRECCIÓN DE LA OBRA:
AVE. CLOUTHIER ENTRE LAS CALLES AVE. CORREGIDORA Y CROMO, SAN PEDRO GARZA GARCÍA

TÍTULO DE PLANO:
NIVELES DE ANDADORES - UT1

ESCALA:
INDICADAS

ACOTACIONES:
METROS

PROYECTÓ: PV PAISAJISMO

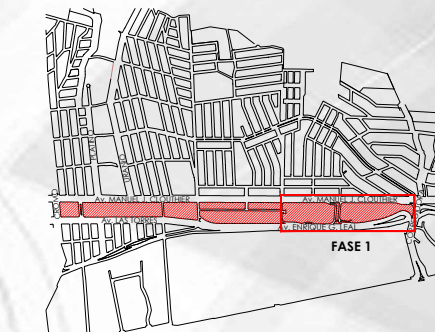
DIBUJÓ: PV PAISAJISMO

REVISÓ: S.O.P.

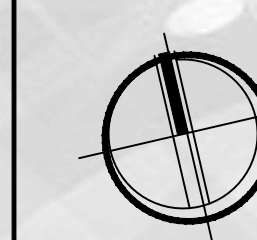
APROBÓ: ARQ. H.H.

ARCHIVO:
C:\Users\vicar\OneDrive\PV paisajismo\Parque Clouthier\AL-01_Niveles de andadores

REFERENCIA DE UBICACIÓN:



NORTE:



REVISIONES:

CLAVE DE PLANO:
AL-01-131


NOTAS:

-ACOTACIONES Y NIVELES EN METROS.
-SISTEMA DE COORDENADAS: UTM (UNIVERSAL TRANSVERSA DE MARCATOR), ZONA 14 UNIDADES EN METROS. ELIPSOIDE: GRS-80, DATUM: ITRF08 EPOCA 2010)

SIMBOLOGÍA:

NNT Nivel natural del terreno
NPT Nivel de piso terminado
NJ Nivel de jardín
NB Nivel de banquetea
NLJ Nivel de losa jardín
◆ Nivel indicado en planta
◊ Nivel indicado en corte o alzado
— Cambio de nivel en piso
■ Cambio de acabados
▨ Área fuera del proyecto

PLANO LLAVE (FASE 1):



San Pedro eres tú